


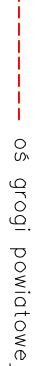
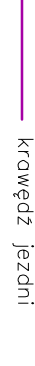
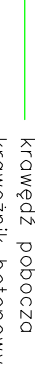
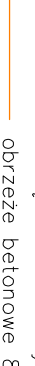
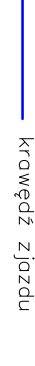


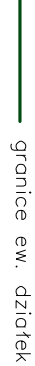



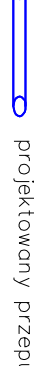
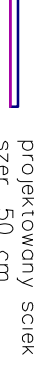
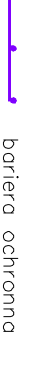
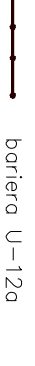


LEGENDA:

Branża organizacja ruchu:

-  Znaki pionowe projektowane
-  Znaki pionowe istniejące
-  Znaki poziome projektowane
- Branża drogowa:**
 -  oś grozi powiatowej
 -  krawężł jezdni
 -  krawężł pobocza
 -  krawężnik betonowy 20x30x100cm
 -  obrzeże betonowe 8x30x100cm
 -  krawężł zjazdu
 -  istniejący przepust skrzynkowy
 -  granice ew. działek
 -  numery ew. działek
 -  przebudowywany rów / projektowany rów
 -  projektowana studnia ø1200
 -  projektowany przepust
 -  projektowany ściek korytkowy szer. 50 cm
 -  bariera ochronna
 -  bariera U-12a

Jednostka projektowa:

Starostwo Powiatowe w Grójcu

Opisaki:

Przebudowa drogi powiatowej Skudów - Wilczogóra

Nazwa rysunku:		Skala:		Nr rys. 2	
Stoła organizacja ruchu		1:500		09.2013	
Stadium:		Stoła organizacja ruchu		Arkusze 5/7	
Branża		Projektant		Uprawnienie	
Drogowo		mgr inż. K. Biegdzinski		KL 152/86	
		mgr inż. L. Wladycki		MAZ/0143/P000/12	